

[illegible]

Geological map of the area around the village of Slatkovo. The map shows various geological units and their boundaries. Key features include:

- Slatkovo**: The village name is written vertically on the right side of the map.
- prole. Grinische**: Two labels for the 'prole. Grinische' unit, one in the middle and one near the bottom.
- Strachovka**: A label for the 'Strachovka' unit, located near the bottom right.
- Elevation points**: Several points are marked with numbers: 752 (top center), 745 (middle right), 749 (middle left), 740 (bottom right), and 738 (bottom right).
- Geological units**: The map shows various geological units with different patterns and colors, including a unit with a grid pattern, a unit with a dashed line, and a unit with a wavy line.
- North arrow**: A north arrow is located at the bottom center of the map.

This detailed map illustrates the archaeological site of Tell el-Faraj, showing the layout of the city wall, the Temple of Astarte, and the Temple of Baal. The map includes various architectural features, such as the 'Lithic Ceiling' and 'Room II', and is annotated with numerous numbers and letters indicating specific locations and measurements.

GE. 1.1		
1.8	13	702

100

1002

2

104

104

METRISCHE EINDEUTIGKEIT  
 Die Planunterlage entspricht den Anforderungen der  
 Bauordnung vom 18.12.1993, die Festlegung  
 der Planunterlage sind geometrisch eindeutig  
 und die Planunterlage: **24.8.93**  
 Am 12.12.1993  
 Am 12.12.1993

Die Verletzung des Rechtsvorschriften wurde mit Vermerk  
 am 18.12.1993 Nr. 352.4-2-3-06-04/197  
 nicht geltend gemacht.  
 Am 12.12.1993

Der Bürgermeister  
 Im Auftrag

Verfahrensübersicht

Frühzeitige Bürgerbeteiligung

Beschluß zur Aufstellung

Beteiligung der Träger öffentlicher Belange und Benachrichtigung

1. öffentliche Auslegung o. BauGB
1. Öffentliche Auslegung o. BauGB

Beteiligung gem. § 3 Abs. 1 BauGB

Benachrichtigung der Träger öffentlicher Belange über die

2. öffentliche Auslegung o. BauGB
2. Öffentliche Auslegung o. BauGB

Satzungsbeschluß

Inkrafttreten

Wenden: **23.03.1998**

1:5000


Gerlingen


Neckar


Buchthalen


	17.03.1993
licher über die § 4 Abs. 2	19.06.1996 14.01.1997
Planentwurfes i.V.m. § 13	20.01 – 24.02.1997 17.02 – 06.03.1997
und Bedenken öffentlicher § 3 Abs. 2	21.04.1997 20.06.1997
Planentwurfes	23.06. – 08.08.1997 27.10.1997
	<b>16.03.1998</b> Der Bürgermeister auftrag <i>Kirch</i>

[illegible]


①  gestrichelt

 Nachstrich  
modifizieren  
Gesamtraster


②  ( )


③  ( )

D. Sonstige D

④  verändernd

— 555 —  
400

 Hilbschalen  
Flurabschn  
Flächen für  
verändernd

 Die Argente  
enthalten  
sich  
oben für  
Stärkung  
Aufschüttung  
Regierung

**Anmerkung:**  
Bei Einhaltung der nachfolgenden  
Vorgaben wird die Darstellung  
bestmöglich der Zeichnung  
entsprechend dargestellt.

Agg.  
GE, 2 620/60  
GE, 4 600/60

Im Rahmen des Geistes  
jeweils nach der Einzelanweisung  
beurteilungsgegenstand

S  
v

**Maßstab**

[illegible]

7